

Схема расположения границ публичного сервитута

План границ объекта



Масштаб 1:1000


Используемые условные знаки и обозначения:




Характерная точка границы объекта




Надписи номеров характерных точек границы объекта



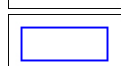
Образуемая граница объекта



Часть границы, сведения ЕГРН о которой позволяют однозначно определить ее положение на местности



Надписи кадастрового номера земельного участка



Граница кадастрового квартала

:59:32:1910001

Обозначение кадастрового квартала